

Auswertung der Verjüngungsinventur 2024 für die Hegegemeinschaft 582 - Bad Bocklet (Landkreis Bad Kissingen)

Anzahl der erfassten Verjüngungsflächen: 31, davon ungeschützt: 24, teilweise geschützt: 0, vollständig geschützt: 7

Verjüngungspflanzen ab 20 Zentimeter Höhe bis zur maximalen Verbisshöhe

Baumartengruppe	Aufgenommene Pflanzen insgesamt		Pflanzen ohne Verbiss und ohne Fegeschaden		Pflanzen mit Verbiss und/oder Fegeschaden		Pflanzen mit Leittriebverbiss		Pflanzen mit Verbiss im oberen Drittel		Pflanzen mit Fegeschaden	
	Anzahl	Anteil (%)	Anzahl	Anteil (%)	Anzahl	Anteil (%)	Anzahl	Anteil (%)	Anzahl	Anteil (%)	Anzahl	Anteil (%)
Fichte	7	0,4	7	100,0	0	0,0	0	0,0	0	0,0	0	0,0
Tanne	0	0,0	0	0,0	0	0,0	0	0,0	0	0,0	0	0,0
Kiefer	1	0,1	1	100,0	0	0,0	0	0,0	0	0,0	0	0,0
Sonst. Nadelholz	0	0,0	0	0,0	0	0,0	0	0,0	0	0,0	0	0,0
Nadelholz gesamt	8	0,4	8	100,0	0	0,0	0	0,0	0	0,0	0	0,0
Buche	1093	60,7	756	69,2	337	30,8	104	9,5	337	30,8	1	0,1
Eiche	208	11,6	131	63,0	77	37,0	19	9,1	77	37,0	0	0,0
Edellaubholz	142	7,9	102	71,8	40	28,2	18	12,7	40	28,2	0	0,0
Sonst. Laubholz	349	19,4	148	42,4	201	57,6	67	19,2	201	57,6	0	0,0
Laubholz gesamt	1792	99,6	1137	63,4	655	36,6	208	11,6	655	36,6	1	0,1
Alle Baumarten	1800	100,0	1145	63,6	655	36,4	208	11,6	655	36,4	1	0,1

Verjüngungspflanzen kleiner 20 Zentimeter Höhe

Baumartengruppe	Aufgenommene Pflanzen insgesamt		Pflanzen ohne Verbiss im oberen Drittel		Pflanzen mit Verbiss im oberen Drittel	
	Anzahl	Anteil (%)	Anzahl	Anteil (%)	Anzahl	Anteil (%)
Fichte	1	0,4	1	100,0	0	0,0
Tanne	0	0,0	0	0,0	0	0,0
Kiefer	0	0,0	0	0,0	0	0,0
Sonst. Nadelholz	0	0,0	0	0,0	0	0,0
Nadelholz gesamt	1	0,4	1	100,0	0	0,0
Buche	50	21,8	44	88,0	6	12,0
Eiche	132	57,6	125	94,7	7	5,3
Edellaubholz	20	8,7	19	95,0	1	5,0
Sonst. Laubholz	26	11,4	24	92,3	2	7,7
Laubholz gesamt	228	99,6	212	93,0	16	7,0
Alle Baumarten	229	100,0	213	93,0	16	7,0

Verjüngungspflanzen über Verbisshöhe (Erhebung von Fegeschäden)

Baumartengruppe	Aufgenommene Pflanzen insgesamt		Pflanzen ohne Fegeschaden		Pflanzen mit Fegeschaden	
	Anzahl	Anteil (%)	Anzahl	Anteil (%)	Anzahl	Anteil (%)
Fichte	3	1,0	3	100,0	0	0,0
Tanne	0	0,0	0	0,0	0	0,0
Kiefer	0	0,0	0	0,0	0	0,0
Sonst. Nadelholz	4	1,3	4	100,0	0	0,0
Nadelholz gesamt	7	2,3	7	100,0	0	0,0
Buche	206	66,7	206	100,0	0	0,0
Eiche	0	0,0	0	0,0	0	0,0
Edellaubholz	17	5,5	17	100,0	0	0,0
Sonst. Laubholz	79	25,6	79	100,0	0	0,0
Laubholz gesamt	302	97,7	302	100,0	0	0,0
Alle Baumarten	309	100,0	309	100,0	0	0,0

Anteile der Baumartengruppen in den verschiedenen Höhenstufen
Verteilung der Pflanzen ab 20 Zentimeter bis zur maximalen Verbisshöhe auf drei Höhenstufen
Hegegemeinschaft 582 - Bad Bocklet (Landkreis Bad Kissingen)

Baumartengruppe	Aufgenommene Pflanzen insgesamt						Pflanzen ohne Verbiss und ohne Fegeschaden						Pflanzen mit Verbiss und/oder Fegeschaden					
	20 - 49,9 cm		50 - 79,9 cm		80 cm - max. Verbisshöhe		20 - 49,9 cm		50 - 79,9 cm		80 cm - max. Verbisshöhe		20 - 49,9 cm		50 - 79,9 cm		80 cm - max. Verbisshöhe	
	Anzahl	Anteil (%)	Anzahl	Anteil (%)	Anzahl	Anteil (%)	Anzahl	Anteil (%)	Anzahl	Anteil (%)	Anzahl	Anteil (%)	Anzahl	Anteil (%)	Anzahl	Anteil (%)	Anzahl	Anteil (%)
Fichte	1	0,1	3	0,6	3	0,7	1	100,0	3	100,0	3	100,0	0	0,0	0	0,0	0	0,0
Tanne	0	0,0	0	0,0	0	0,0	0	0,0	0	0,0	0	0,0	0	0,0	0	0,0	0	0,0
Kiefer	1	0,1	0	0,0	0	0,0	1	100,0	0	0,0	0	0,0	0	0,0	0	0,0	0	0,0
Sonstiges Nadelholz	0	0,0	0	0,0	0	0,0	0	0,0	0	0,0	0	0,0	0	0,0	0	0,0	0	0,0
Nadelholz gesamt	2	0,2	3	0,6	3	0,7	2	100,0	3	100,0	3	100,0	0	0,0	0	0,0	0	0,0
Buche	433	50,2	329	64,9	331	77,0	298	68,8	196	59,6	262	79,2	135	31,2	133	40,4	69	20,8
Eiche	175	20,3	25	4,9	8	1,9	118	67,4	9	36,0	4	50,0	57	32,6	16	64,0	4	50,0
Edellaubholz	86	10,0	30	5,9	26	6,0	63	73,3	20	66,7	19	73,1	23	26,7	10	33,3	7	26,9
Sonstiges Laubholz	167	19,4	120	23,7	62	14,4	71	42,5	43	35,8	34	54,8	96	57,5	77	64,2	28	45,2
Laubholz gesamt	861	99,8	504	99,4	427	99,3	550	63,9	268	53,2	319	74,7	311	36,1	236	46,8	108	25,3
Alle Baumarten	863	100,0	507	100,0	430	100,0	552	64,0	271	53,5	322	74,9	311	36,0	236	46,5	108	25,1

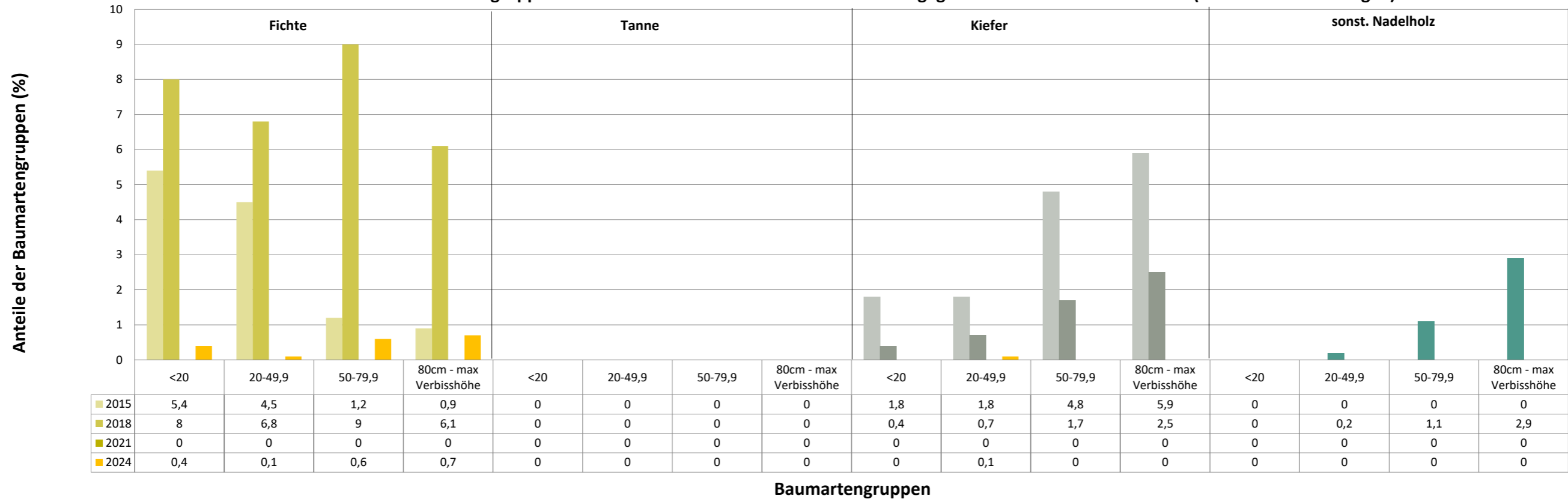
**Hochgerechnete Pflanzendichten (Individuen je Hektar) der Baumartengruppen
Verjüngungspflanzen ab 20 Zentimeter Höhe bis zur maximalen Verbisshöhe
Hegegemeinschaft 582 - Bad Bocklet (Landkreis Bad Kissingen)**

Baumartengruppe	Pflanzen insgesamt				Pflanzen ohne Verbiss und ohne Fegeschaden				Pflanzen mit Verbiss und/oder Fegeschaden			
	Individuen je Hektar				Individuen je Hektar				Individuen je Hektar			
	arithmet. Mittel	Median	minimale Dichte	maximale Dichte	arithmet. Mittel	Median	minimale Dichte	maximale Dichte	arithmet. Mittel	Median	minimale Dichte	maximale Dichte
Fichte	440	420	256	644	440	420	256	644	0	0	0	0
Tanne	0	0	0	0	0	0	0	0	0	0	0	0
Kiefer	161	161	161	161	161	161	161	161	0	0	0	0
Sonst. Nadelholz	0	0	0	0	0	0	0	0	0	0	0	0
Nadelholz gesamt	494	420	256	805	494	420	256	805	0	0	0	0
Buche	30288	26258	463	85164	22149	18961	93	79331	8139	5377	0	25024
Eiche	10434	4107	262	41072	6700	3195	0	30120	3733	913	0	14870
Edellaubholz	10703	3840	128	29993	7057	2275	0	24230	3645	1369	0	13925
Sonst. Laubholz	27265	11684	491	95033	14110	4970	164	74172	13155	9513	0	41776
Laubholz gesamt	47298	33721	6944	173842	30895	23228	4259	127484	16403	10415	2100	55702
Alle Baumarten	47360	33721	6944	173842	30957	23228	4259	127484	16403	10415	2100	55702

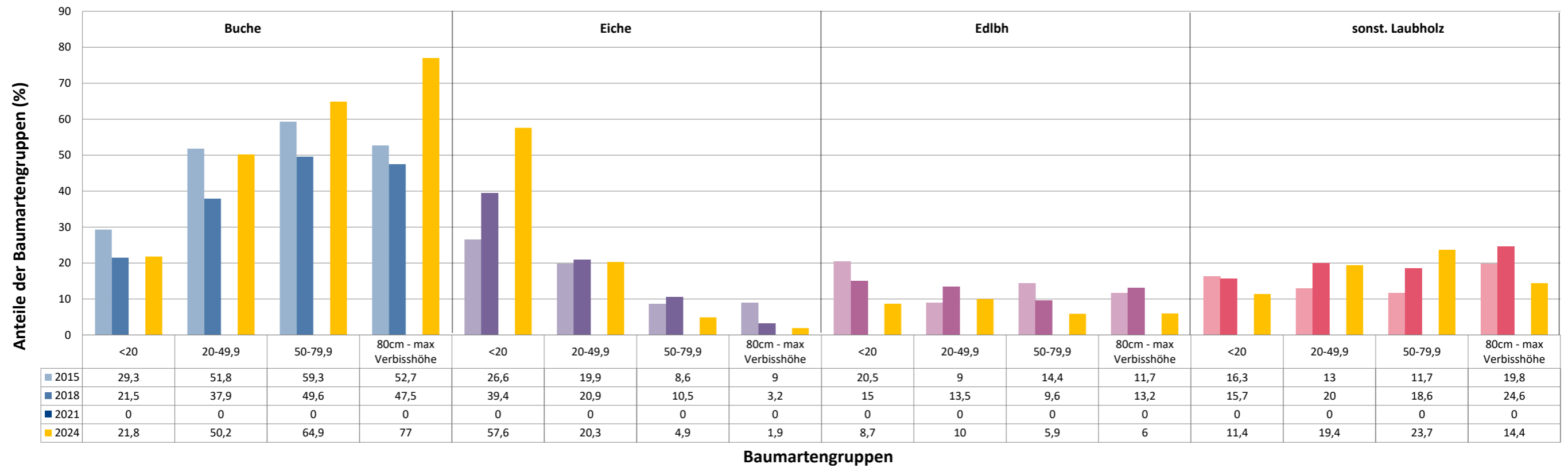
Bei der Beurteilung der hochgerechneten durchschnittlichen Pflanzendichten in der Hegegemeinschaft ist unbedingt zu beachten, dass die arithmetischen Mittel durch einzelne sehr individuenreiche Naturverjüngungsflächen (mit über 10.000 Pflanzen je Hektar) stark angehoben werden, während individuenärmere Verjüngungsflächen kaum ins Gewicht fallen. Der Median stellt dagegen die Mitte der errechneten Pflanzendichten der einzelnen Verjüngungsflächen dar, auf denen die Baumartengruppe vorkommt. Minimale bzw. maximale Dichte sind die hochgerechneten Pflanzendichten der Verjüngungsflächen, auf denen die Baumartengruppe am wenigsten dicht bzw. am dichtesten vorkommt (Flächen ohne Vorkommen der Baumartengruppe sind dabei nicht berücksichtigt).

Außerdem gilt es zu beachten, dass bei der Verjüngungsinventur zum Forstlichen Gutachten nur Verjüngungsflächen erfasst werden, die mindestens 1.300 Pflanzen je Hektar der Höhenstufe „Ab 20 Zentimeter bis zur maximalen Verbisshöhe“ aufweisen. Spärlicher verjüngte Flächen werden nicht erfasst.

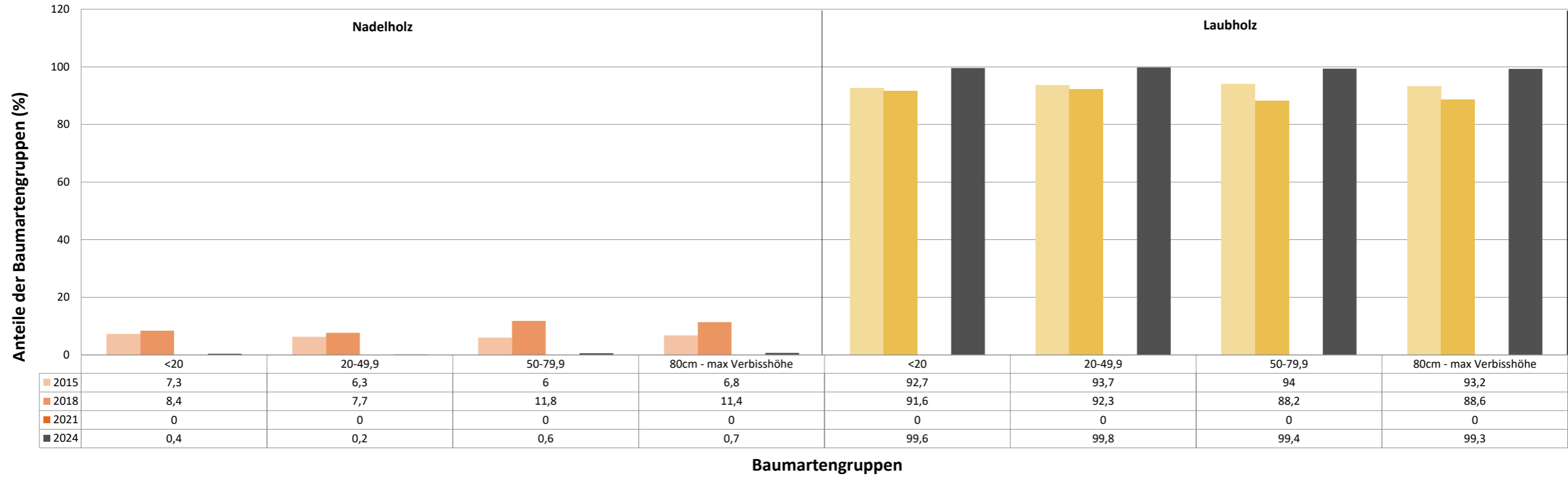
Anteile der Baumartengruppen in verschiedenen Höhenstufen für die die Hegegemeinschaft 582 - Bad Bocklet (Landkreis Bad Kissingen)



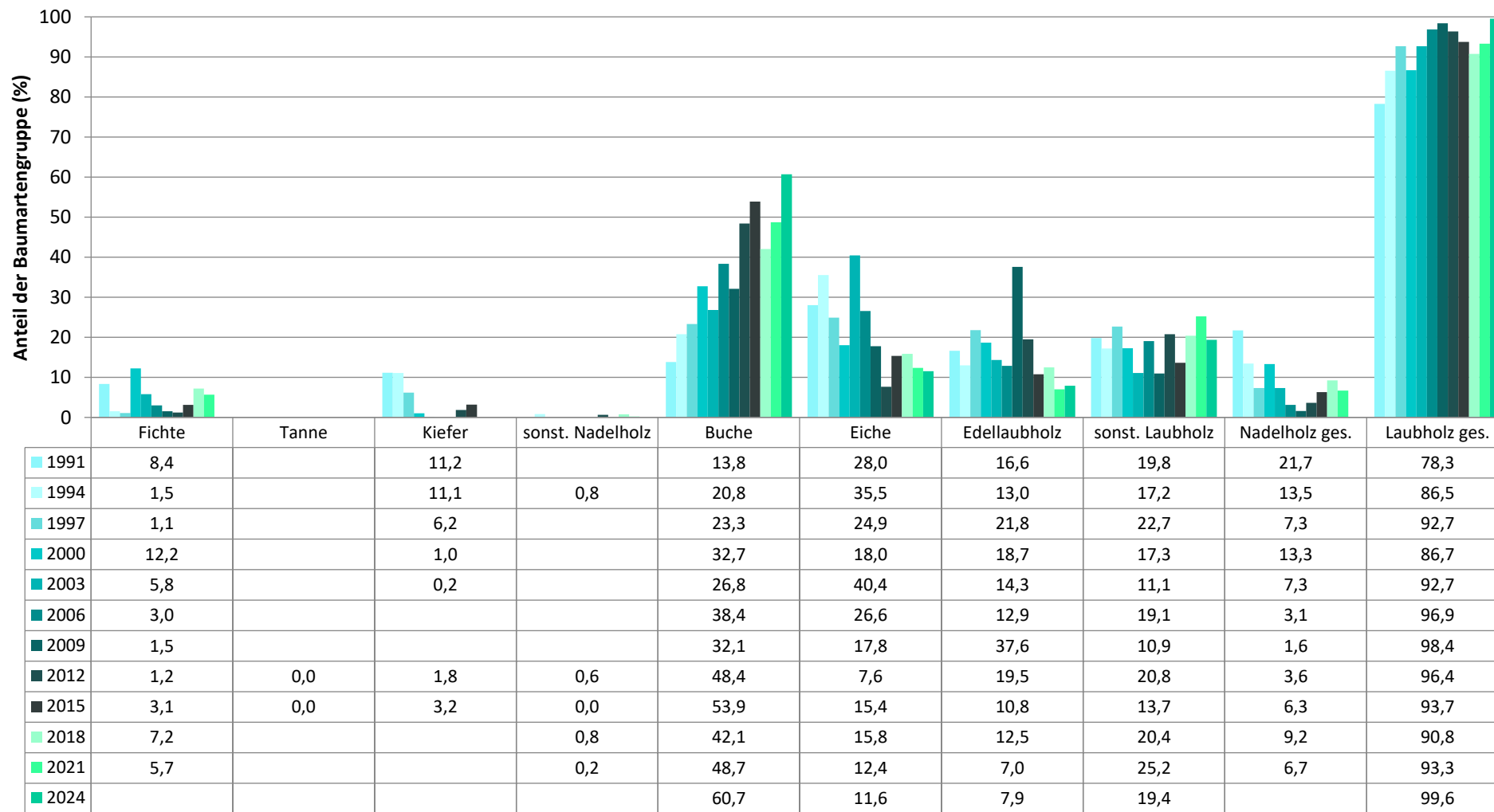
Anteile der Baumartengruppen in verschiedenen Höhenstufen für die die Hegegemeinschaft 582 - Bad Bocklet (Landkreis Bad Kissingen)



Anteile der Baumartengruppen in verschiedenen Höhenstufen für die die Hegegemeinschaft 582 - Bad Bocklet (Landkreis Bad Kissingen)

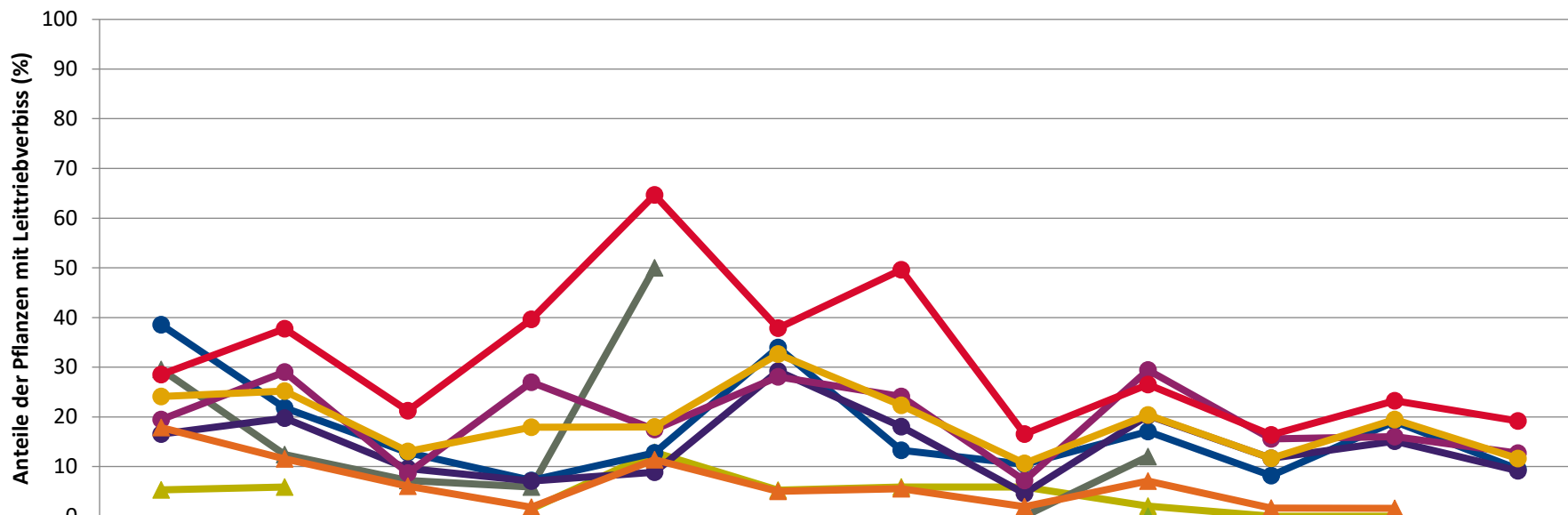


**Zeitreihe der Baumartenanteile der aufgenommenen Verjüngungspflanzen
Höhenbereich: ab 20 Zentimeter Höhe bis zur maximalen Verbisshöhe
Hegegemeinschaft 582 - Bad Bocklet (Landkreis Bad Kissinger)**



Baumartengruppe

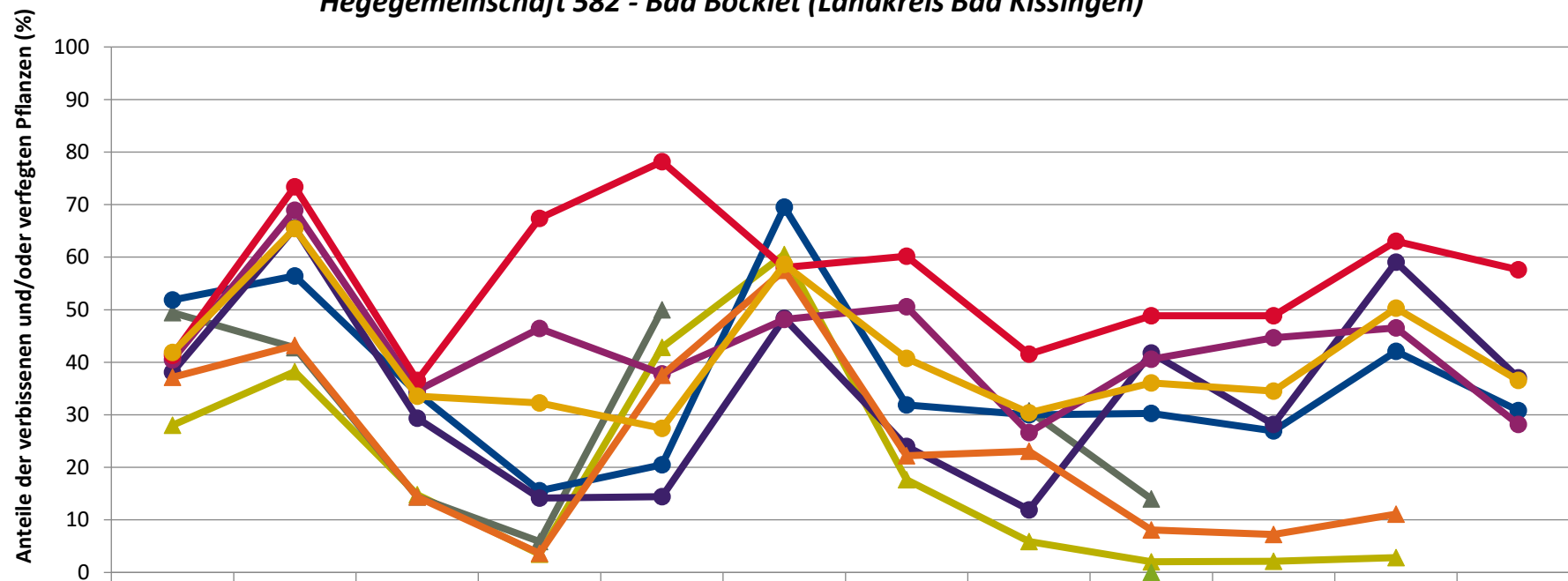
**Zeitreihe der Anteile der Pflanzen mit Leittriebverbiss: Höhenbereich ab 20 Zentimeter bis zur maximalen Verbisshöhe
Hegegemeinschaft 582 - Bad Bocklet (Landkreis Bad Kissingen)**



	1991	1994	1997	2000	2003	2006	2009	2012	2015	2018	2021	2024
▲ Fichte	5,3	5,9		1,5	12,9	5,3	5,9	5,9	2,0	0,0	0,0	
▲ Tanne									0,0			
▲ Kiefer	29,5	12,4	7,2	5,9	50,0			0,0	12,0			
● Buche	38,5	21,8	12,8	7,2	12,7	33,9	13,3	10,4	17,1	8,2	19,1	9,5
● Eiche	16,6	19,8	9,6	7,1	8,9	29,2	18,0	4,6	20,2	11,7	15,1	9,1
● Edellaub.	19,5	29,0	8,7	26,9	17,4	28,0	24,1	7,2	29,4	15,6	16,0	12,7
● sonst. Laub.	28,5	37,7	21,2	39,6	64,7	37,9	49,6	16,6	26,5	16,4	23,3	19,2
▲ Nadelbäume	17,8	11,6	6,1	1,8	11,4	5,0	5,6	1,9	7,1	1,7	1,6	
● Laubbäume	24,1	25,2	13,0	17,9	18,0	32,6	22,3	10,6	20,4	11,6	19,4	11,6

Jahr

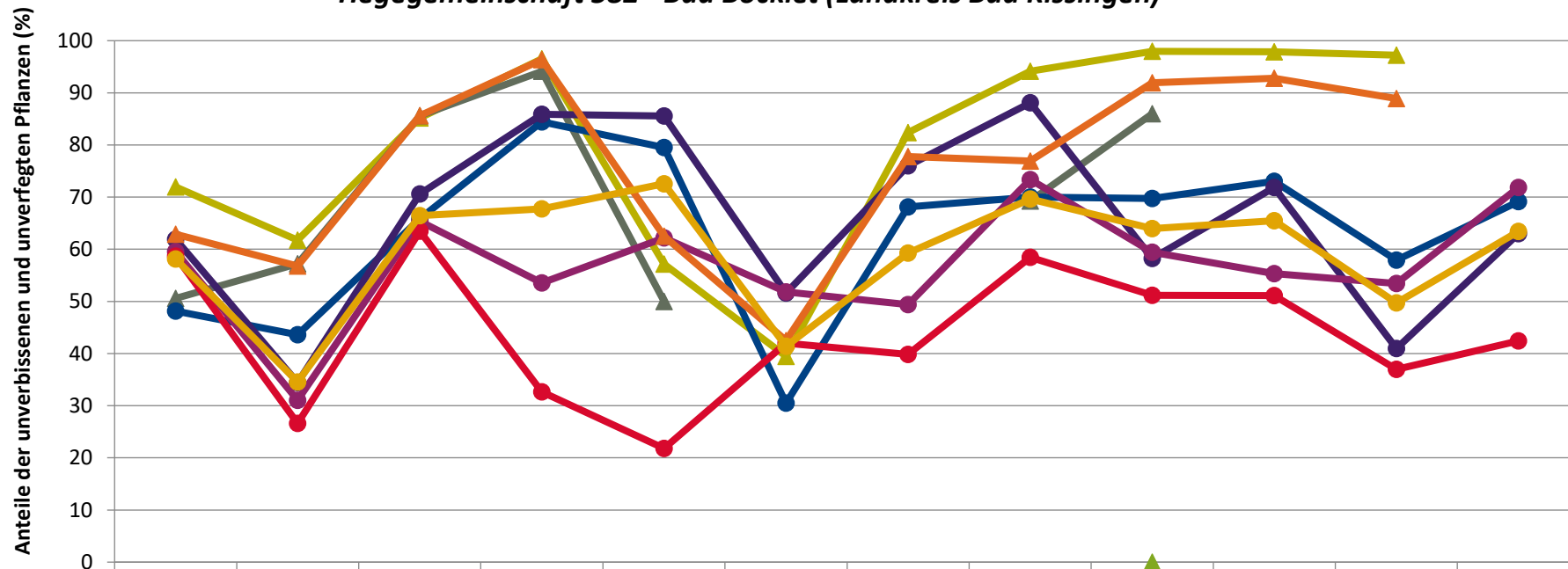
**Zeitreihe der Anteile der Pflanzen mit Verbiss und/oder Fegeschäden
Höhenbereich: ab 20 Zentimeter bis zur maximalen Verbisshöhe
Hegegemeinschaft 582 - Bad Bocklet (Landkreis Bad Kissingen)**



	1991	1994	1997	2000	2003	2006	2009	2012	2015	2018	2021	2024
▲ Fichte	28,0	38,2	14,8	3,5	42,9	60,5	17,6	5,9	2,0	2,1	2,8	
▲ Kiefer	49,4	42,8	14,4	5,9	50,0			30,8	14,0			
▲ Tanne									0,0			
● Buche	51,8	56,4	34,1	15,6	20,5	69,5	31,9	30,0	30,3	27,0	42,1	30,8
● Eiche	38,1	65,6	29,4	14,1	14,4	48,4	24,0	11,9	41,7	28,2	59,1	37,0
● Edellaub.	40,5	68,9	34,6	46,4	37,8	48,2	50,6	26,6	40,6	44,7	46,6	28,2
● sonst. Laub.	41,3	73,4	36,5	67,4	78,2	58,0	60,2	41,6	48,8	48,9	63,0	57,6
▲ Nadelbäume	37,1	43,2	14,4	3,6	37,5	57,5	22,2	23,1	8,1	7,2	11,1	
● Laubbäume	41,8	65,4	33,6	32,2	27,4	58,6	40,7	30,4	36,0	34,5	50,3	36,6

Jahr

**Zeitreihe der Anteile der Pflanzen ohne Verbiss und ohne Fegeschäden
Höhenbereich: ab 20 Zentimeter bis zur maximalen Verbisshöhe
Hegegemeinschaft 582 - Bad Bocklet (Landkreis Bad Kissingen)**



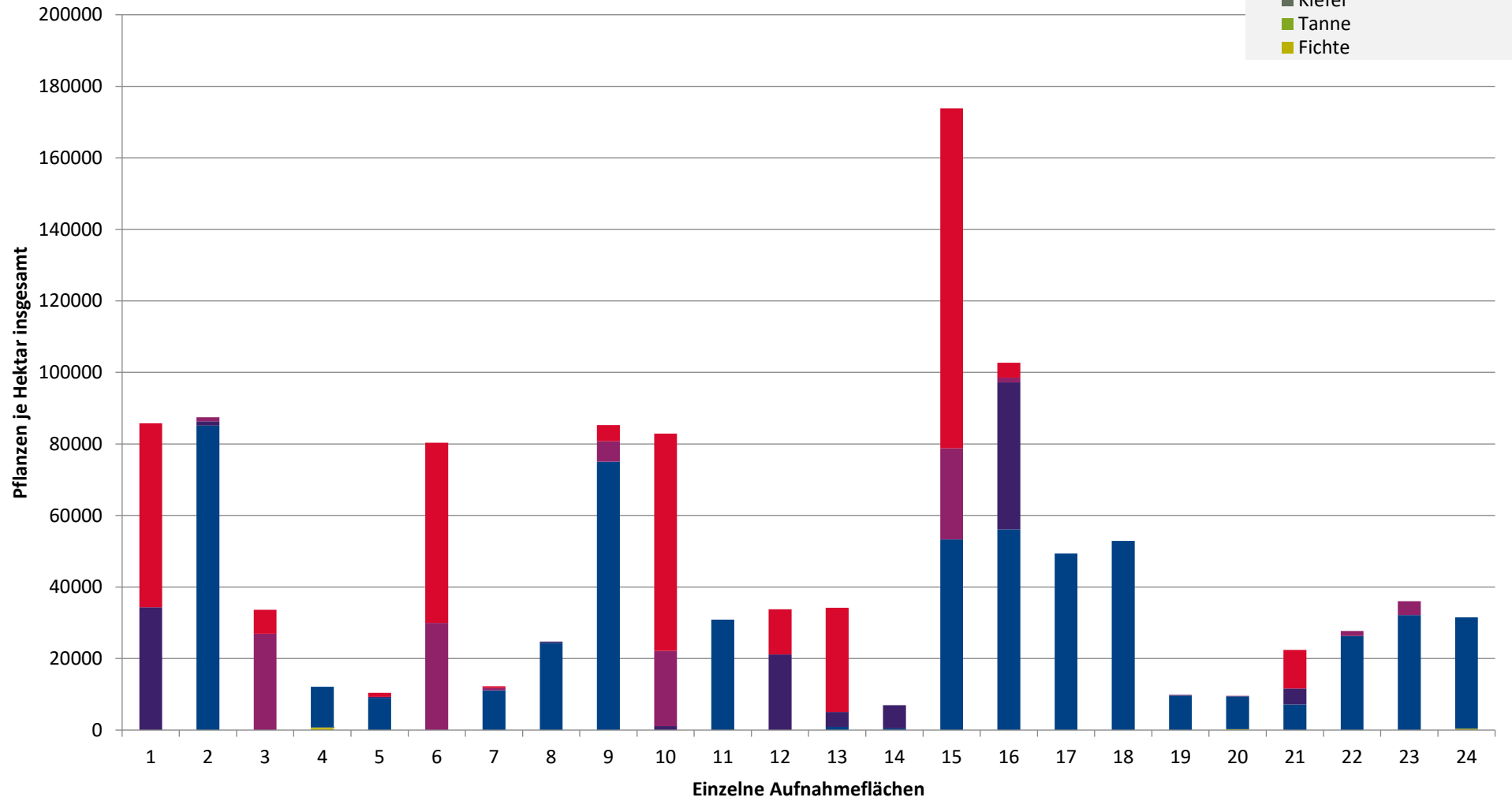
	1991	1994	1997	2000	2003	2006	2009	2012	2015	2018	2021	2024
▲ Fichte	72,0	61,8	85,2	96,5	57,1	39,5	82,4	94,1	98,0	97,9	97,2	
▲ Tanne									0,0			
▲ Kiefer	50,6	57,2	85,6	94,1	50,0			69,2	86,0			
● Buche	48,2	43,6	65,9	84,4	79,5	30,5	68,1	70,0	69,7	73,0	57,9	69,2
● Eiche	61,9	34,4	70,6	85,9	85,6	51,6	76,0	88,1	58,3	71,8	40,9	63,0
● Edellaub.	59,5	31,1	65,4	53,6	62,2	51,8	49,4	73,4	59,4	55,3	53,4	71,8
● sonst. Laub.	58,7	26,6	63,5	32,6	21,8	42,0	39,8	58,4	51,2	51,1	37,0	42,4
▲ Nadelbäume	62,9	56,8	85,6	96,4	62,5	42,5	77,8	76,9	91,9	92,8	88,9	
● Laubbäume	58,2	34,6	66,4	67,8	72,6	41,4	59,3	69,6	64,0	65,5	49,7	63,4

Jahr

**Hochgerechnete Pflanzendichten (Individuen je Hektar) der Baumartengruppen
(Pflanzen insgesamt)**

**Höhenbereich: ab 20 Zentimeter bis zur maximalen Verbisshöhe
Hegegemeinschaft 582 - Bad Bocklet (Landkreis Bad Kissingen)**

- sonstige Laubbäume
- Edellaubbäume
- Eiche
- Buche
- sonstige Nadelbäume
- Kiefer
- Tanne
- Fichte

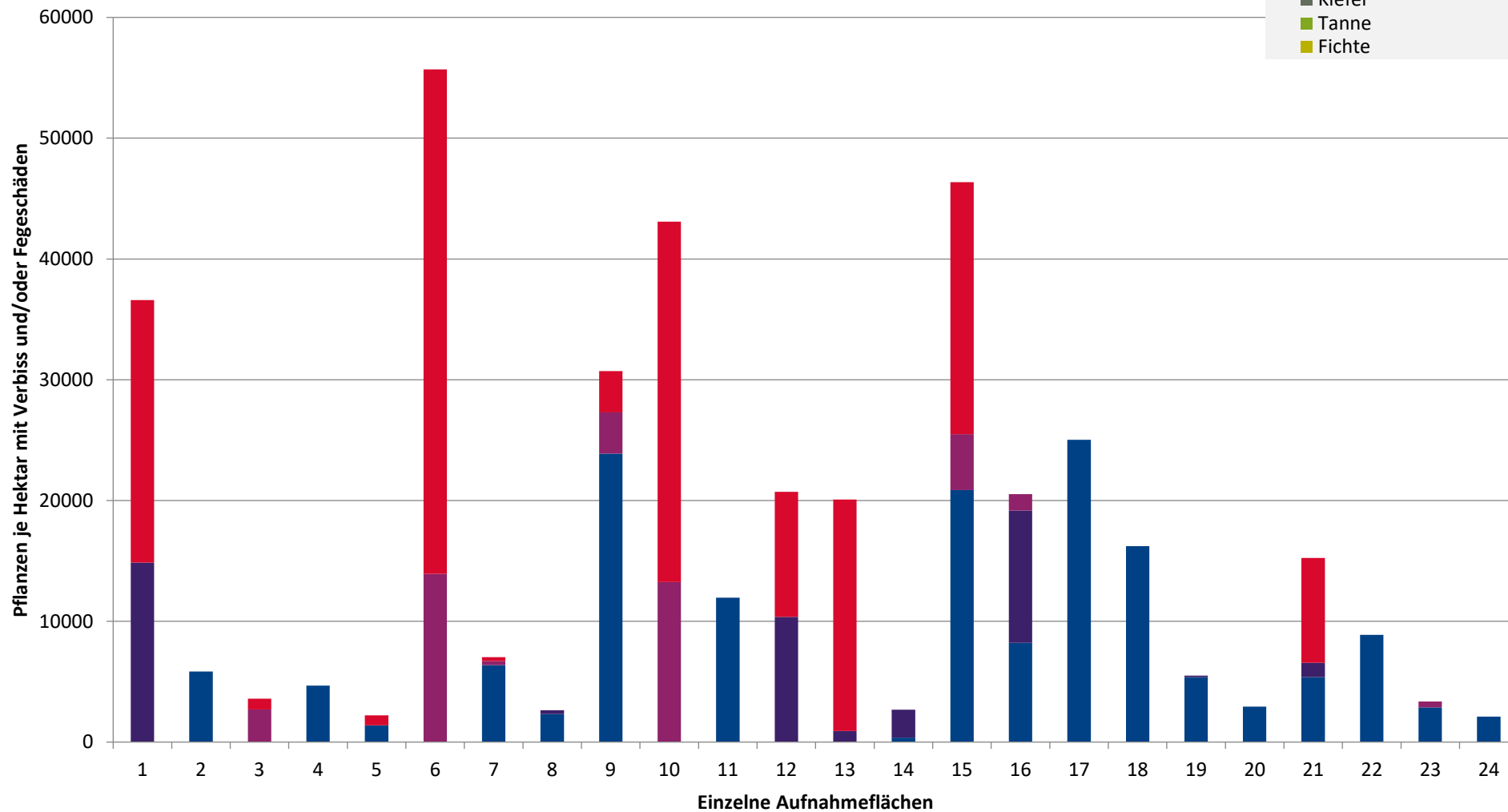


**Hochgerechnete Pflanzendichten (Individuen je Hektar) der Baumartengruppen
(Pflanzen mit Verbiss und/oder Fegeschäden)**

Höhenbereich: ab 20 Zentimeter bis zur maximalen Verbisshöhe

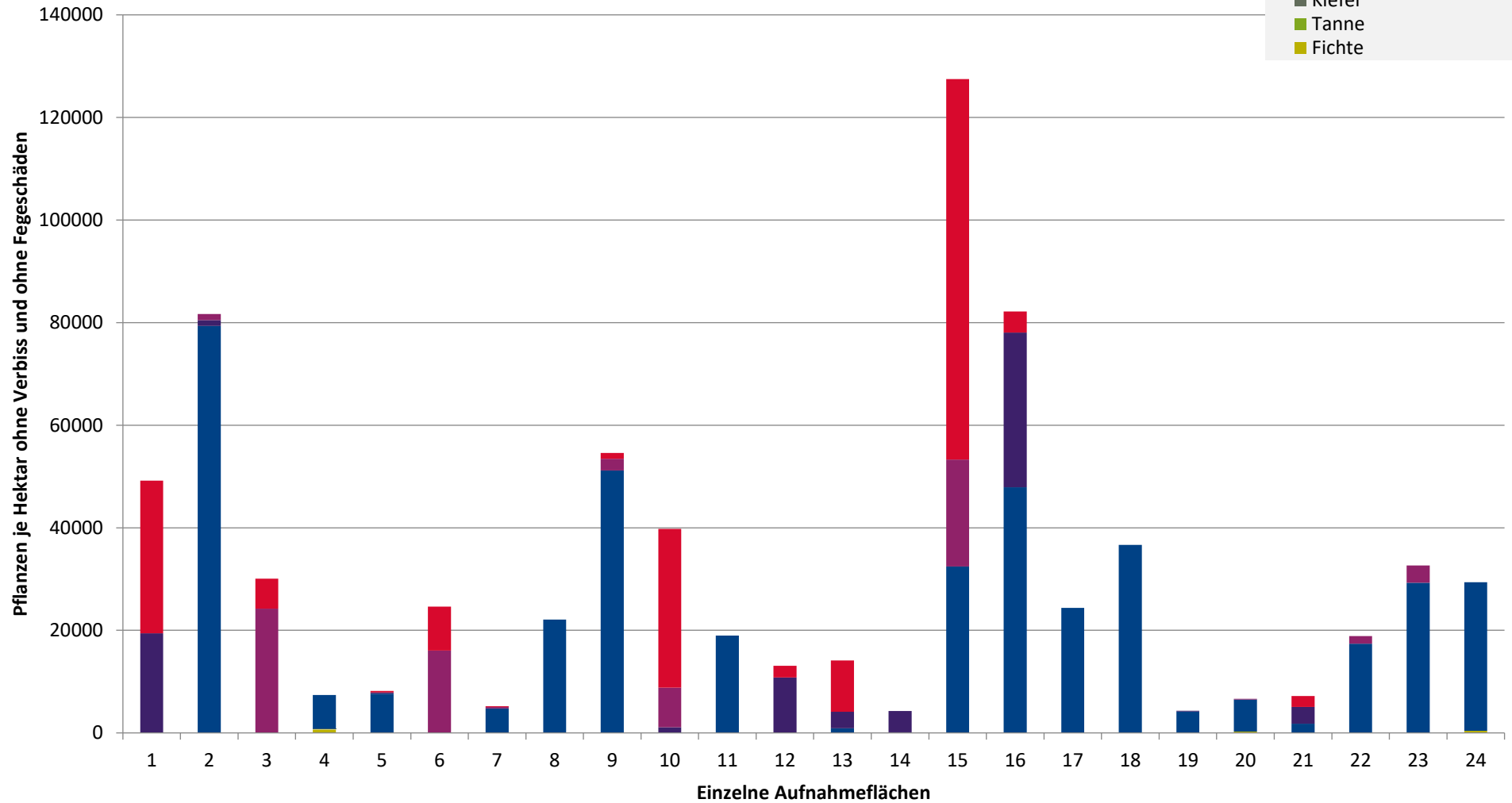
Hegegemeinschaft 582 - Bad Bocklet (Landkreis Bad Kissingen)

- sonstige Laubbäume
- Edellaubbäume
- Eiche
- Buche
- sonstige Nadelbäume
- Kiefer
- Tanne
- Fichte



**Hochgerechnete Pflanzendichten (Individuen je Hektar) der Baumartengruppen
(Pflanzen ohne Verbiss und ohne Fegeschäden)
Höhenbereich: ab 20 Zentimeter bis zur maximalen Verbisshöhe
Hegegemeinschaft 582 - Bad Bocklet (Landkreis Bad Kissingen)**

- sonstiges Laubbäume
- Edellaubbäume
- Eiche
- Buche
- sonstige Nadelbäume
- Kiefer
- Tanne
- Fichte



Verjüngungsinventur 2024

Landkreis Bad Kissingen

Leittriebverbiss Fichte

(Pflanzen ab 20 cm Höhe
bis zur maximalen Verbisshöhe)

Legende

Leittriebverbiss

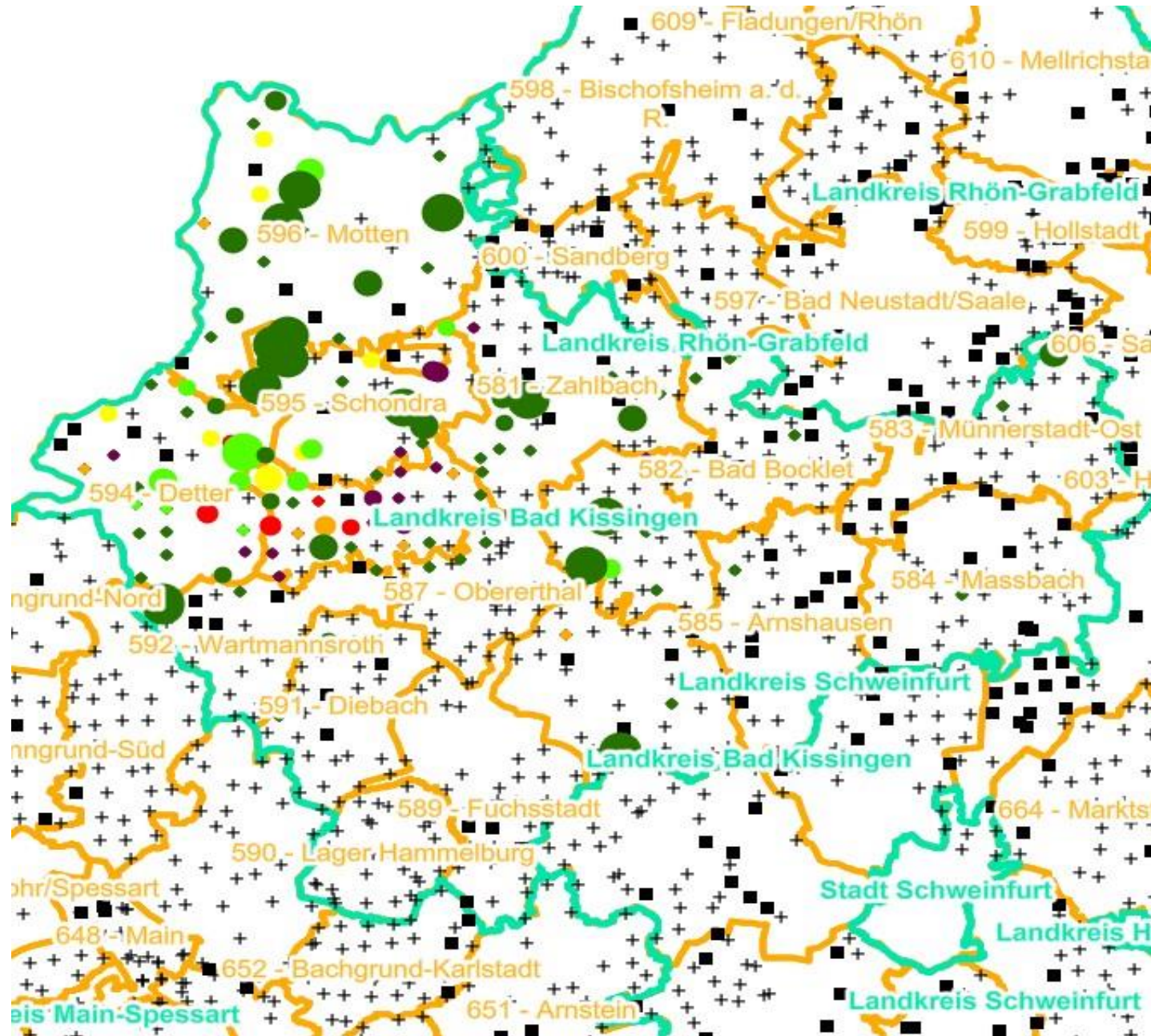
- 0 - 5 %
- 6 - 10 %
- 11 - 15 %
- 16 - 20 %
- 21 - 25 %
- > 25 %

+ Baumartengruppe nicht
vorhanden

Anzahl der aufgenommenen Pflanzen der Baumartengruppe

- 1 - 15
- 16 - 30
- 31 - 45
- 46 - 60
- 61 - 75
- geschützte Fläche

- Landkreisgrenze
- Hegegemeinschaftsgrenze



Verjüngungsinventur 2024

Landkreis Bad Kissingen

Leittriebverbiss Tanne

(Pflanzen ab 20 cm Höhe
bis zur maximalen Verbisshöhe)

Legende

Leittriebverbiss

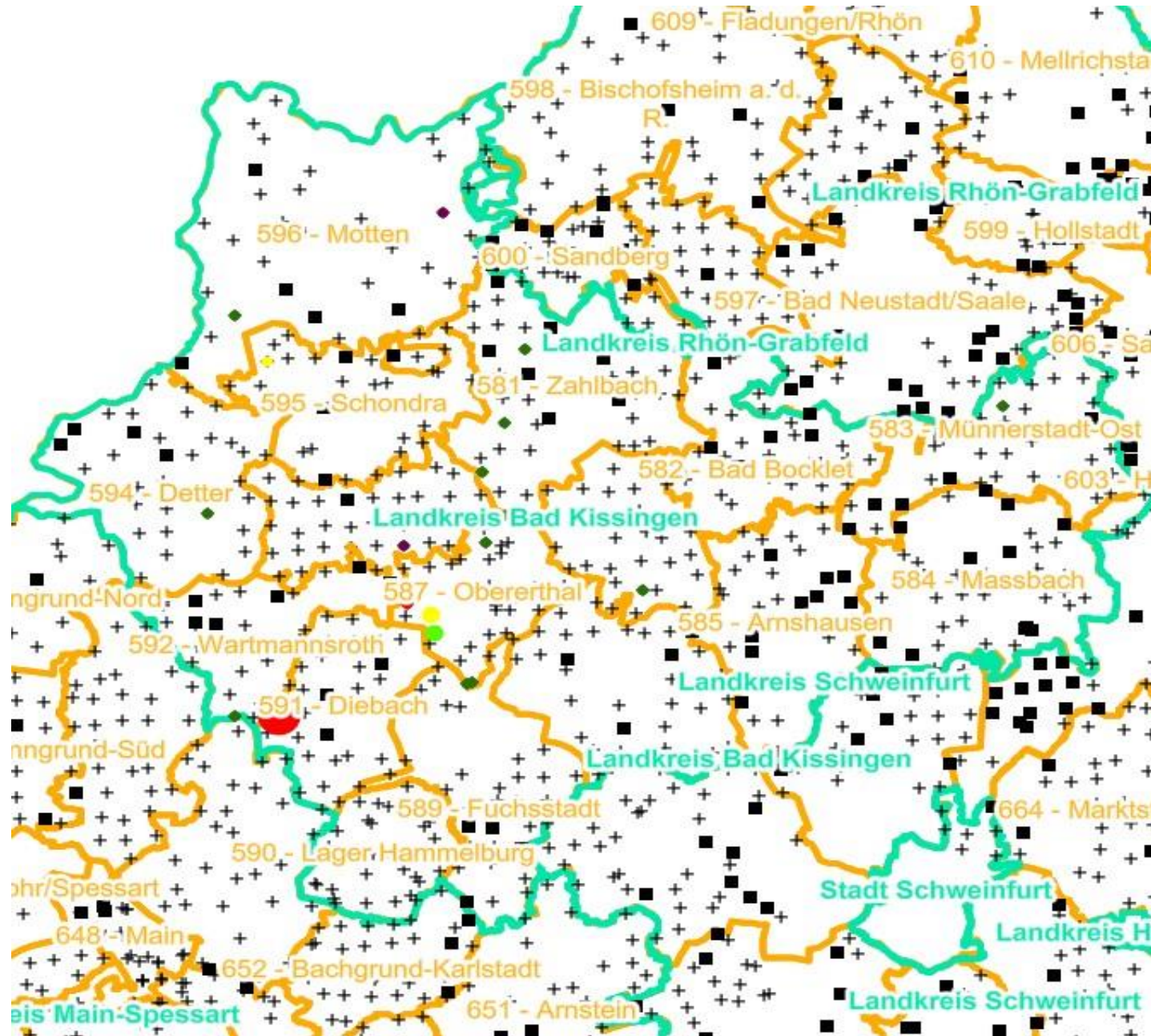
- 0 - 10 %
- 11 - 20 %
- 21 - 30 %
- 30 - 40 %
- 41 - 50 %
- > 50 %

+ Baumartengruppe nicht
vorhanden

Anzahl der aufgenommenen Pflanzen der Baumartengruppe

- 1 - 15
- 16 - 30
- 31 - 45
- 46 - 60
- 61 - 75
- geschützte Fläche

- Landkreisgrenze
- Hegegemeinschaftsgrenze



Verjüngungsinventur 2024

Landkreis Bad Kissingen

Leittriebverbiss Kiefer

(Pflanzen ab 20 cm Höhe
bis zur maximalen Verbisshöhe)

Legende

Leittriebverbiss

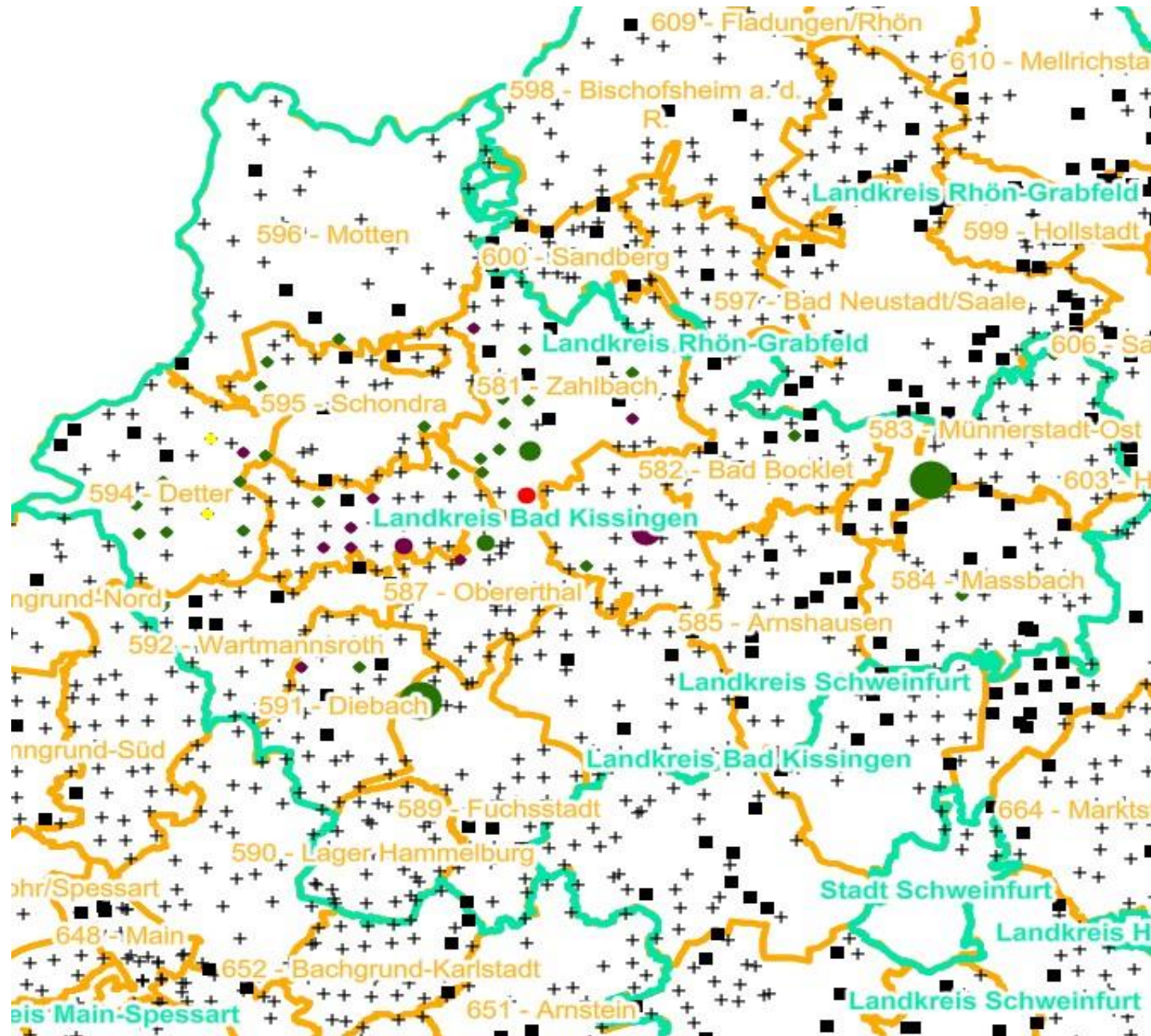
- 0 - 5 %
- 6 - 10 %
- 11 - 15 %
- 16 - 20 %
- 21 - 25 %
- > 25 %

+ Baumartengruppe nicht
vorhanden

Anzahl der aufgenommenen Pflanzen der Baumartengruppe

- 1 - 15
- 16 - 30
- 31 - 45
- 46 - 60
- 61 - 75
- geschützte Fläche

Landkreisgrenze
Hegegemeinschaftsgrenze



Verjüngungsinventur 2024

Landkreis Bad Kissingen

Leittriebverbiss Buche

(Pflanzen ab 20 cm Höhe
bis zur maximalen Verbisshöhe)

Legende

Leittriebverbiss

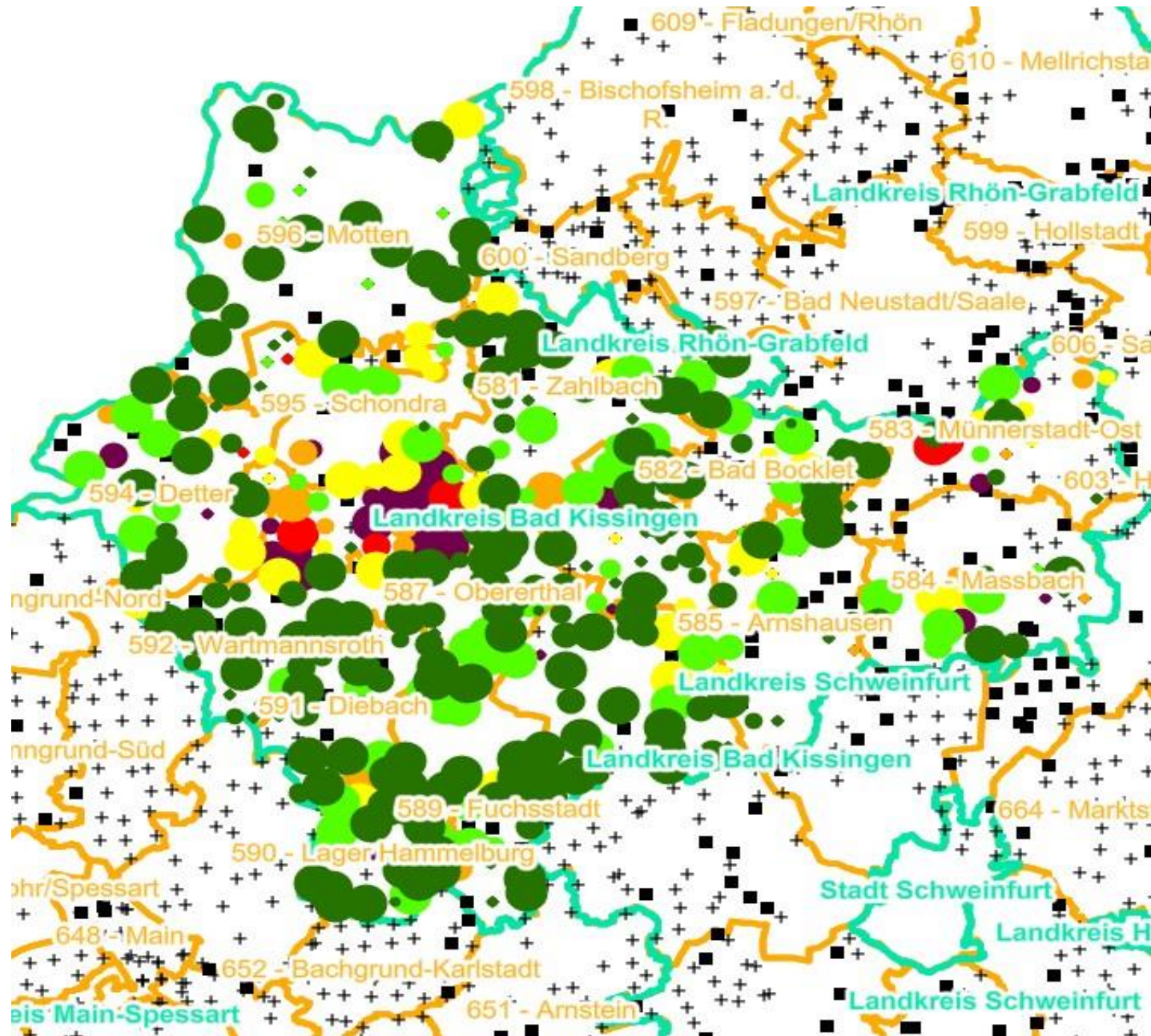
- 0 - 10 %
- 11 - 20 %
- 21 - 30 %
- 30 - 40 %
- 41 - 50 %
- > 50 %

+ Baumartengruppe nicht
vorhanden

Anzahl der aufgenommenen Pflanzen der Baumartengruppe

- 1 - 15
- 16 - 30
- 31 - 45
- 46 - 60
- 61 - 75
- geschützte Fläche

- Landkreisgrenze
- Hegegemeinschaftsgrenze



Verjüngungsinventur 2024

Landkreis Bad Kissingen

Leittriebverbiss Eiche

(Pflanzen ab 20 cm Höhe
bis zur maximalen Verbisshöhe)

Legende

Leittriebverbiss

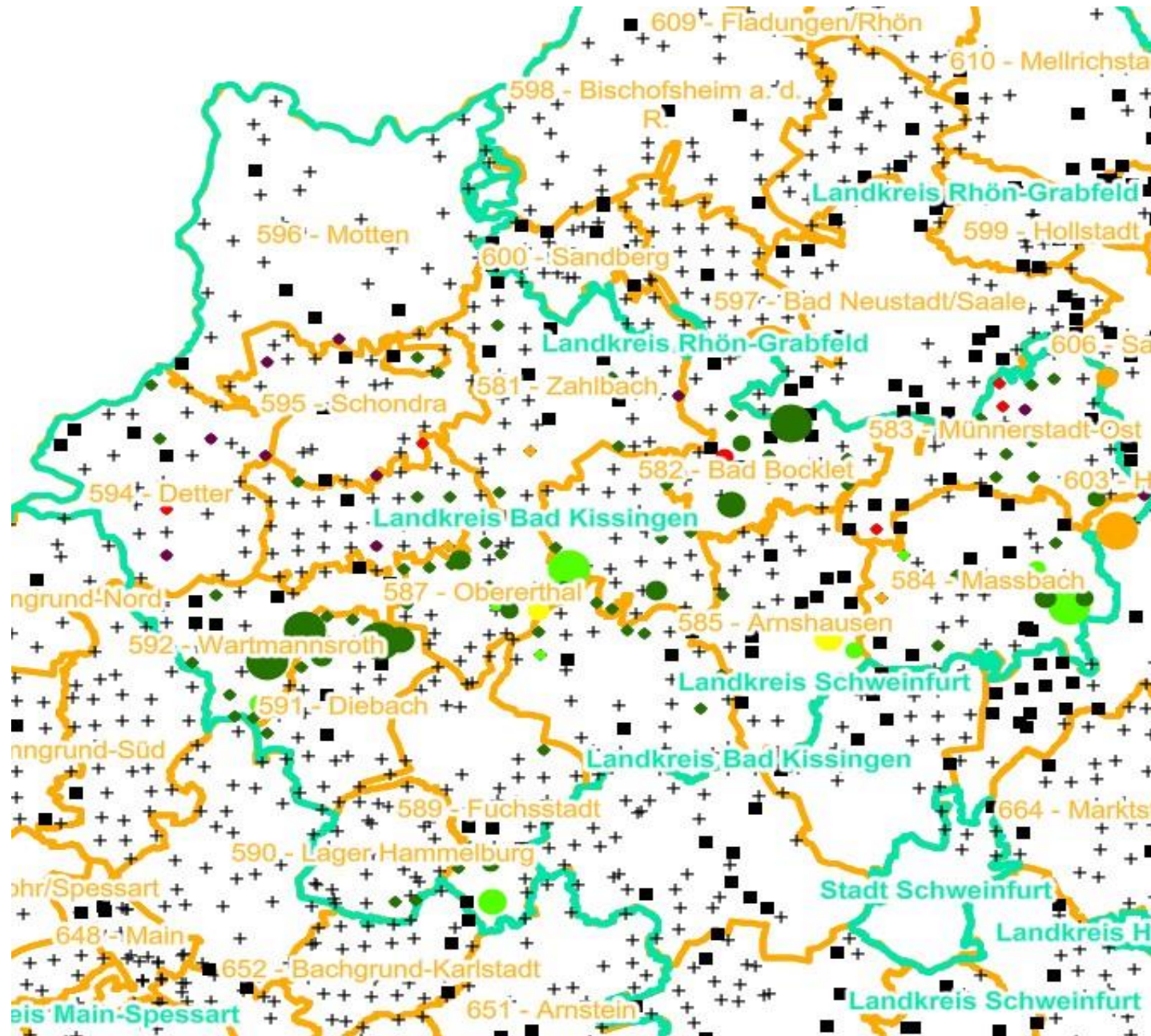
- 0 - 10 %
- 11 - 20 %
- 21 - 30 %
- 30 - 40 %
- 41 - 50 %
- > 50 %

+ Baumartengruppe nicht
vorhanden

Anzahl der aufgenommenen Pflanzen der Baumartengruppe

- 1 - 15
- 16 - 30
- 31 - 45
- 46 - 60
- 61 - 75
- geschützte Fläche

- Landkreisgrenze
- Hegegemeinschaftsgrenze



Verjüngungsinventur 2024

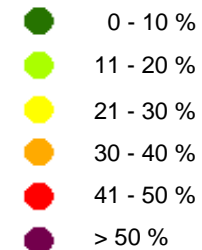
Landkreis Bad Kissingen

Leittriebverbiss Edellaubholz

(Pflanzen ab 20 cm Höhe
bis zur maximalen Verbisshöhe)

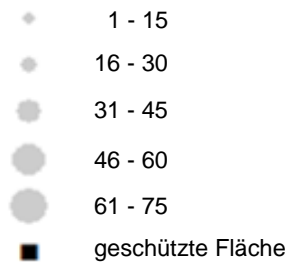
Legende

Leittriebverbiss



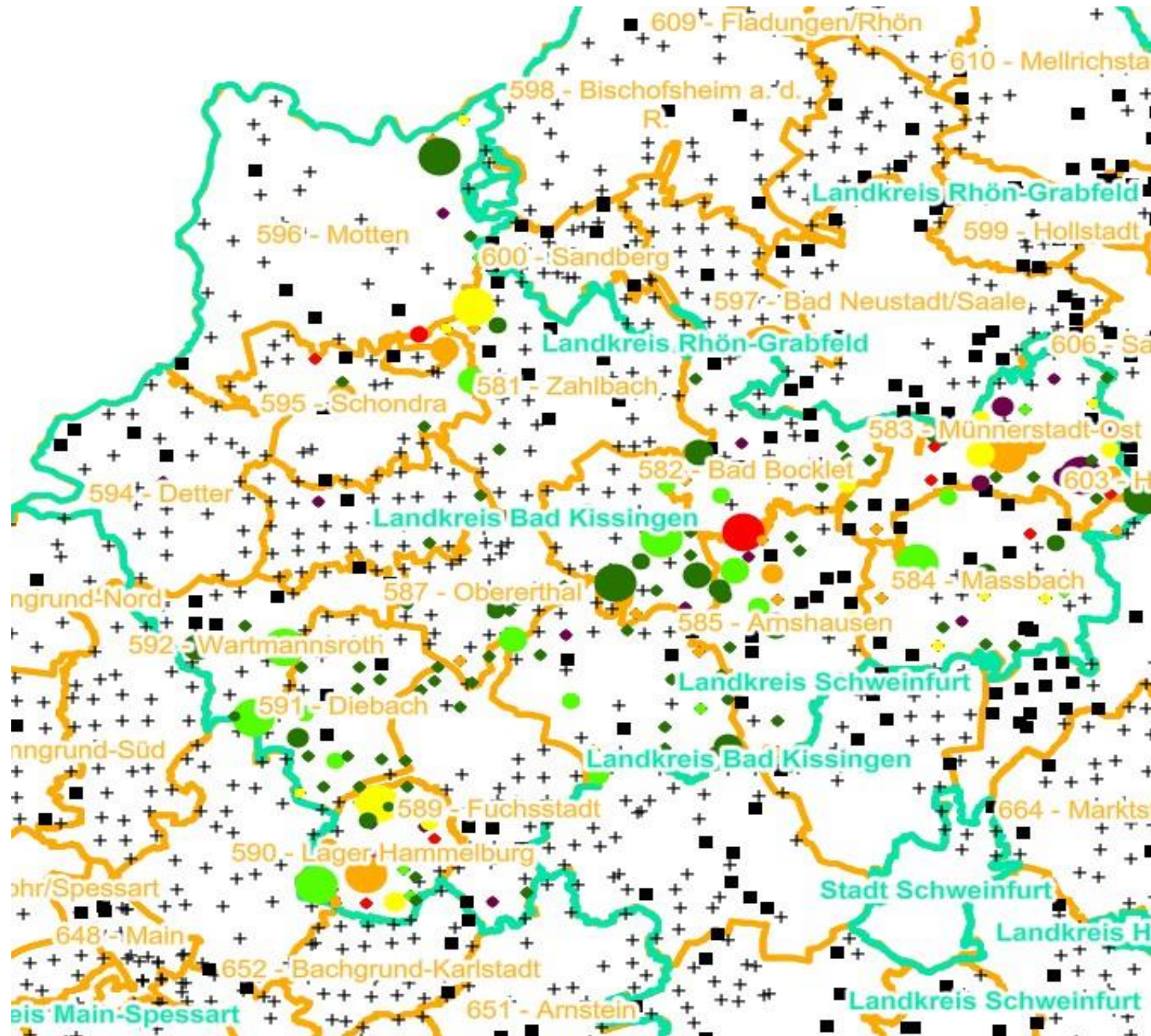
+ Baumartengruppe nicht
vorhanden

Anzahl der aufgenommenen Pflanzen der Baumartengruppe



Landkreisgrenze

Hegegemeinschaftsgrenze



Verjüngungsinventur 2024

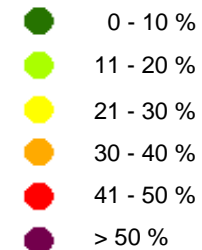
Landkreis Bad Kissingen

Leittriebverbiss Sonstiges Laubholz

(Pflanzen ab 20 cm Höhe
bis zur maximalen Verbisshöhe)

Legende

Leittriebverbiss



+ Baumartengruppe nicht
vorhanden

Anzahl der aufgenommenen Pflanzen der Baumartengruppe



■ geschützte Fläche

□ Landkreisgrenze

□ Hegegemeinschaftsgrenze

