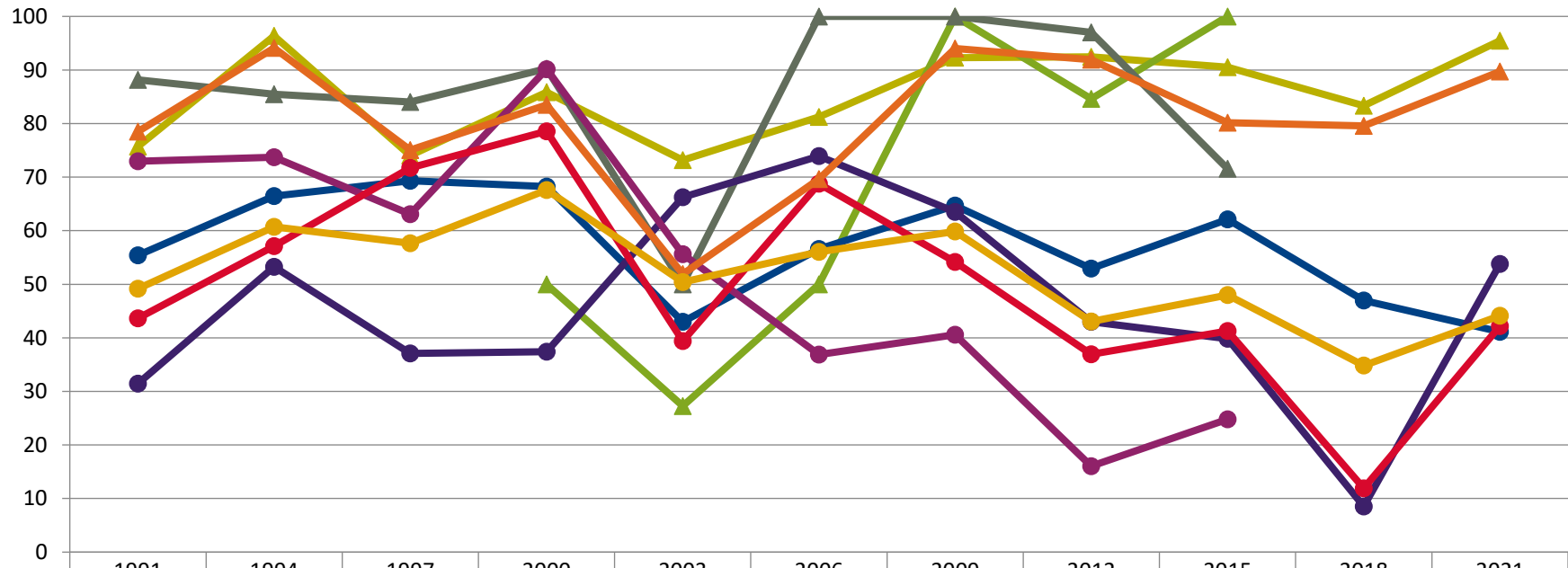


Zeitreihe der Anteile der Pflanzen ohne Verbiss und ohne Fegeschäden
Höhenbereich: ab 20 Zentimeter bis zur maximalen Verbisshöhe
Hegegemeinschaft 597 - Bad Neustadt/Saale (Landkreis Rhön-Grabfeld)

2021

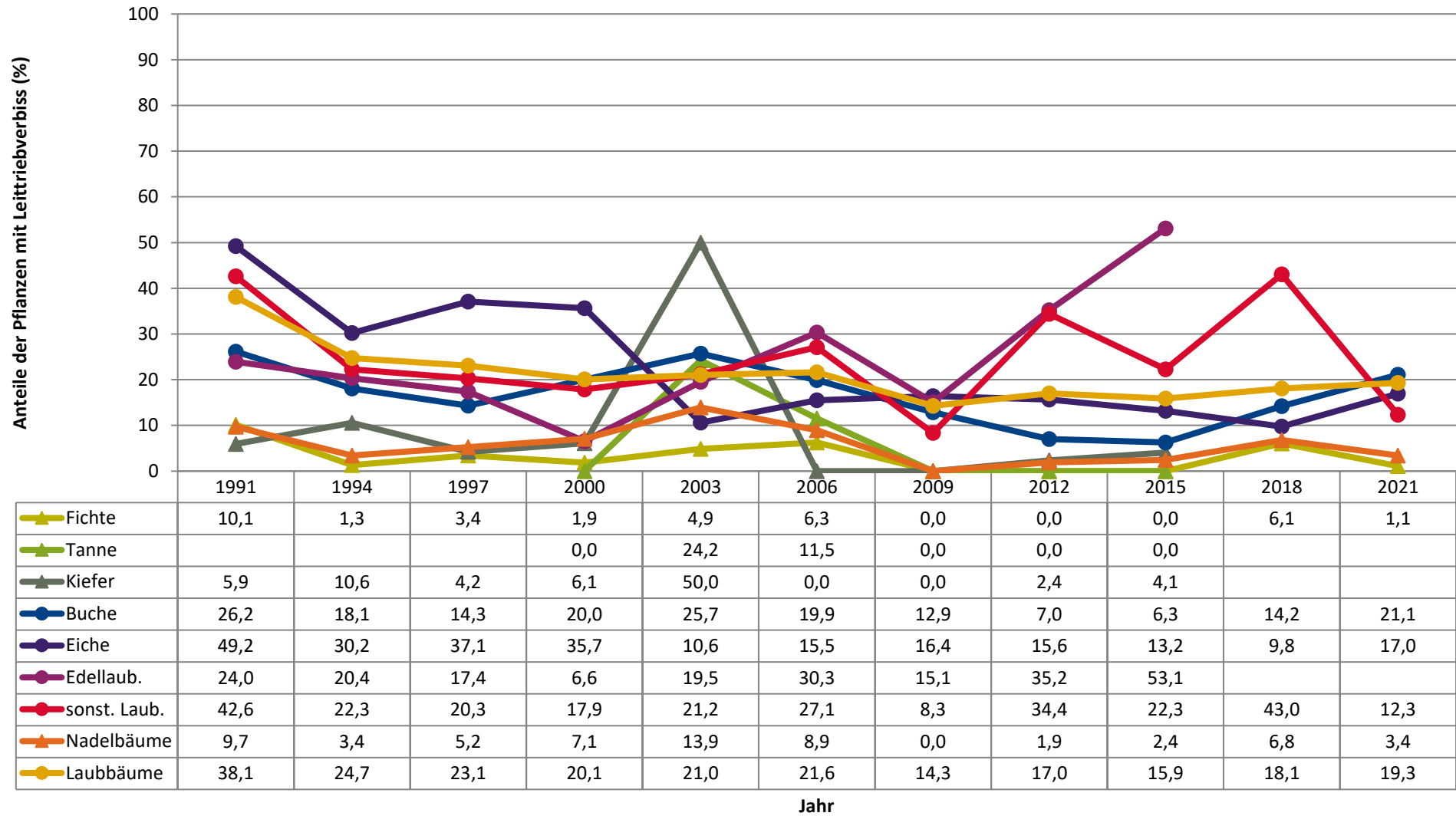
Anteile der unverbissenen und unverfegten Pflanzen (%)



	1991	1994	1997	2000	2003	2006	2009	2012	2015	2018	2021
▲ Fichte	75,7	96,4	74,0	85,8	73,2	81,3	92,3	92,5	90,5	83,3	95,5
▲ Tanne				50,0	27,3	50,0	100,0	84,6	100,0		
▲ Kiefer	88,1	85,5	84,0	90,2	50,0	100,0	100,0	97,0	71,5		
● Buche	55,4	66,5	69,3	68,2	43,0	56,6	64,7	53,0	62,1	47,0	41,1
● Eiche	31,5	53,3	37,1	37,4	66,2	73,9	63,5	43,0	39,8	8,5	53,8
● Edellaub.	73,0	73,7	63,1	90,2	55,6	36,9	40,6	16,0	24,8		
● sonst. Laub.	43,7	57,1	71,7	78,6	39,4	68,8	54,2	36,9	41,3	11,9	42,2
▲ Nadelbäume	78,5	94,1	75,1	83,5	51,9	69,6	94,0	91,9	80,2	79,5	89,7
● Laubbäume	49,2	60,7	57,6	67,6	50,4	56,0	59,9	43,1	48,0	34,8	44,1

Jahr

Zeitreihe der Anteile der Pflanzen mit Leittriebverbiss
Höhenbereich: ab 20 Zentimeter bis zur maximalen Verbisshöhe
Hegegemeinschaft 597 - Bad Neustadt/Saale (Landkreis Rhön-Grabfeld)



Anteile der Baumartengruppen in den verschiedenen Höhenstufen
Verteilung der Pflanzen ab 20 Zentimeter bis zur maximalen Verbisshöhe auf drei Höhenstufen
Hegegemeinschaft 597 - Bad Neustadt/Saale (Landkreis Rhön-Grabfeld)

2021

Baumartengruppe	Aufgenommene Pflanzen insgesamt						Pflanzen ohne Verbiss und ohne Fegeschaden						Pflanzen mit Verbiss und/oder Fegeschaden					
	20 - 49,9 cm		50 - 79,9 cm		80 cm - max. Verbisshöhe		20 - 49,9 cm		50 - 79,9 cm		80 cm - max. Verbisshöhe		20 - 49,9 cm		50 - 79,9 cm		80 cm - max. Verbisshöhe	
	Anzahl	Anteil (%)	Anzahl	Anteil (%)	Anzahl	Anteil (%)	Anzahl	Anteil (%)	Anzahl	Anteil (%)	Anzahl	Anteil (%)	Anzahl	Anteil (%)	Anzahl	Anteil (%)	Anzahl	Anteil (%)
Fichte	66	8,8	73	17,1	38	15,3	63	95,5	70	95,9	36	94,7	3	4,5	3	4,1	2	5,3
Tanne	1	0,1	1	0,2	2	0,8	0	0	0	0	0	0	1	100	1	100	2	100
Kiefer	8	1,1	11	2,6	2	0,8	4	50	7	63,6	2	100	4	50	4	36,4	0	0
Sonstiges Nadelholz	0	0	1	0,2	1	0,4	0	0	1	100	0	0	0	0	0	0	1	100
Nadelholz gesamt	75	10	86	20,1	43	17,3	67	89,3	78	90,7	38	88,4	8	10,7	8	9,3	5	11,6
Buche	368	49,1	220	51,4	156	62,9	164	44,6	72	32,7	70	44,9	204	55,4	148	67,3	86	55,1
Eiche	172	23	74	17,3	31	12,5	79	45,9	45	60,8	25	80,6	93	54,1	29	39,2	6	19,4
Edellaubholz	27	3,6	14	3,3	5	2	17	63	2	14,3	0	0	10	37	12	85,7	5	100
Sonstiges Laubholz	107	14,3	34	7,9	13	5,2	49	45,8	13	38,2	3	23,1	58	54,2	21	61,8	10	76,9
Laubholz gesamt	674	90	342	79,9	205	82,7	309	45,8	132	38,6	98	47,8	365	54,2	210	61,4	107	52,2
Alle Baumarten	749	100	428	100	248	100	376	50,2	210	49,1	136	54,8	373	49,8	218	50,9	112	45,2

Auswertung der Verjüngungsinventur 2021 für die Hegegemeinschaft 597 - Bad Neustadt/Saale (Landkreis Rhön-Grabfeld)

2021

Anzahl der erfassten Verjüngungsflächen: 33, davon ungeschützt: 19, teilweise geschützt: 0, vollständig geschützt: 14

Verjüngungspflanzen ab 20 Zentimeter Höhe bis zur maximalen Verbisshöhe

Baumartengruppe	Aufgenommene Pflanzen insgesamt		Pflanzen ohne Verbiss und ohne Fegeschaden		Pflanzen mit Verbiss und/oder Fegeschaden		Pflanzen mit Leittriebverbiss		Pflanzen mit Verbiss im oberen Drittel		Pflanzen mit Fegeschaden	
	Anzahl	Anteil (%)	Anzahl	Anteil (%)	Anzahl	Anteil (%)	Anzahl	Anteil (%)	Anzahl	Anteil (%)	Anzahl	Anteil (%)
Fichte	177	12,4	169	95,5	8	4,5	2	1,1	8	4,5	1	0,6
Tanne	4	0,3	0	0	4	100	0	0	3	75	3	75
Kiefer	21	1,5	13	61,9	8	38,1	5	23,8	8	38,1	0	0
Sonst. Nadelholz	2	0,1	1	50	1	50	0	0	1	50	1	50
Nadelholz gesamt	204	14,3	183	89,7	21	10,3	7	3,4	20	9,8	5	2,5
Buche	744	52,2	306	41,1	438	58,9	157	21,1	438	58,9	0	0
Eiche	277	19,4	149	53,8	128	46,2	47	17	128	46,2	0	0
Edellaubholz	46	3,2	19	41,3	27	58,7	13	28,3	27	58,7	0	0
Sonst. Laubholz	154	10,8	65	42,2	89	57,8	19	12,3	89	57,8	0	0
Laubholz gesamt	1221	85,7	539	44,1	682	55,9	236	19,3	682	55,9	0	0
Alle Baumarten	1425	100	722	50,7	703	49,3	243	17,1	702	49,3	5	0,4

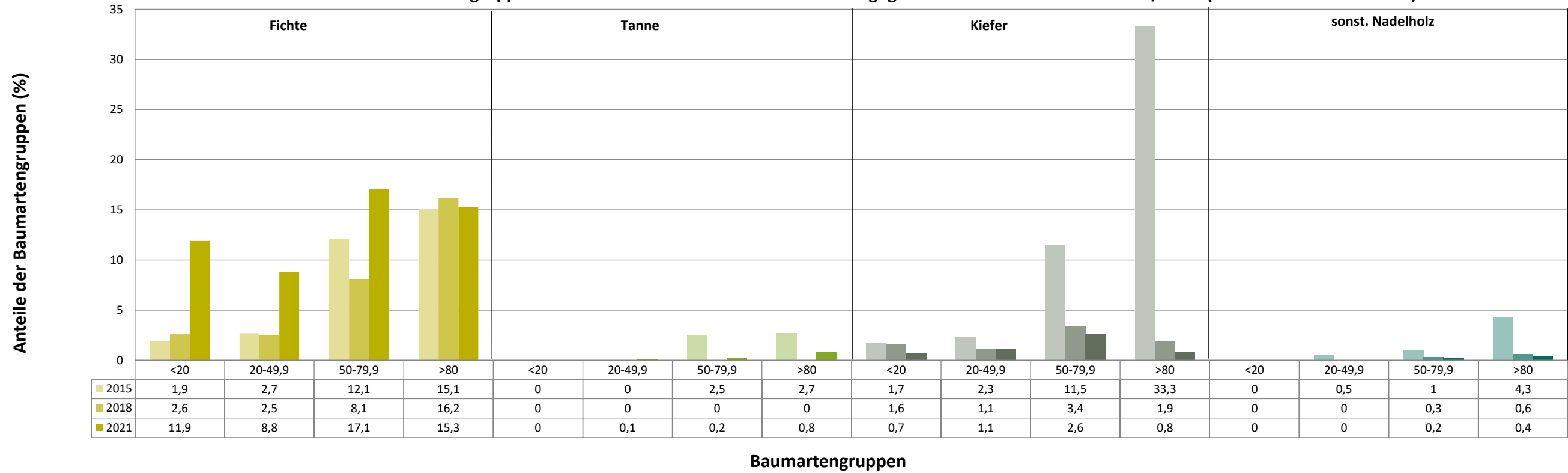
Verjüngungspflanzen kleiner 20 Zentimeter Höhe

Baumartengruppe	Aufgenommene Pflanzen insgesamt		Pflanzen ohne Verbiss im oberen Drittel		Pflanzen mit Verbiss im oberen Drittel	
	Anzahl	Anteil (%)	Anzahl	Anteil (%)	Anzahl	Anteil (%)
Fichte	32	11,9	32	100	0	0
Tanne	0	0	0	0	0	0
Kiefer	2	0,7	1	50	1	50
Sonst. Nadelholz	0	0	0	0	0	0
Nadelholz gesamt	34	12,6	33	97,1	1	2,9
Buche	89	33	74	83,1	15	16,9
Eiche	122	45,2	114	93,4	8	6,6
Edellaubholz	14	5,2	14	100	0	0
Sonst. Laubholz	11	4,1	11	100	0	0
Laubholz gesamt	236	87,4	213	90,3	23	9,7
Alle Baumarten	270	100	246	91,1	24	8,9

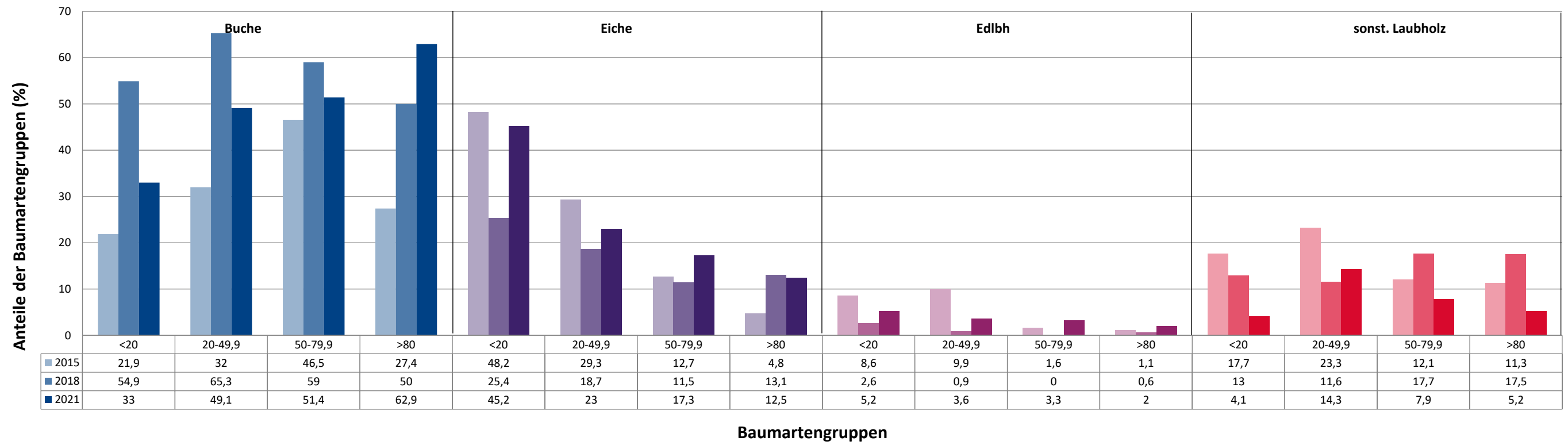
Verjüngungspflanzen über Verbisshöhe (Erhebung von Fegeschäden)

Baumartengruppe	Aufgenommene Pflanzen insgesamt		Pflanzen ohne Fegeschaden		Pflanzen mit Fegeschaden	
	Anzahl	Anteil (%)	Anzahl	Anteil (%)	Anzahl	Anteil (%)
Fichte	16	17,2	16	100	0	0
Tanne	1	1,1	0	0	1	100
Kiefer	2	2,2	2	100	0	0
Sonst. Nadelholz	1	1,1	1	100	0	0
Nadelholz gesamt	20	21,5	19	95	1	5
Buche	58	62,4	53	91,4	5	8,6
Eiche	5	5,4	4	80	1	20
Edellaubholz	2	2,2	2	100	0	0
Sonst. Laubholz	8	8,6	8	100	0	0
Laubholz gesamt	73	78,5	67	91,8	6	8,2
Alle Baumarten	93	100	86	92,5	7	7,5

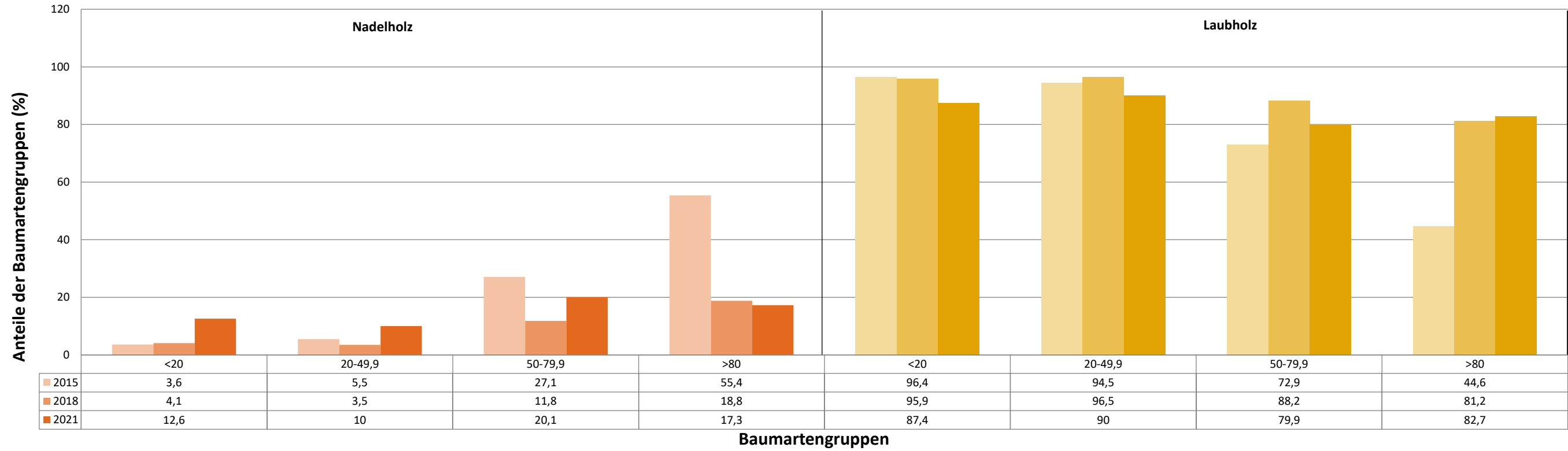
Anteile der Baumartengruppen in verschiedenen Höhenstufen für die Hegegemeinschaft 597 - Bad Neustadt/Saale (Landkreis Rhön-Grabfeld)



Anteile der Baumartengruppen in verschiedenen Höhenstufen für die Hegegemeinschaft 597 - Bad Neustadt/Saale (Landkreis Rhön-Grabfeld)



Anteile der Baumartengruppen in verschiedenen Höhenstufen für die Hegegemeinschaft 597 - Bad Neustadt/Saale (Landkreis Rhön-Grabfeld)



	Fichte <20	Fichte 20-49,9	Fichte 50-79,9	Fichte >80	Tanne <20	Tanne 20-49,9	Tanne 50-79,9	Tanne >80	Kiefer <20	Kiefer 20-49,9	Kiefer 50-79,9	Kiefer >80	sonst.Ndh <20	sonst.Ndh 20-49,9
2015	1,9	2,7	12,1	15,1	0	0	2,5	2,7	1,7	2,3	11,5	33,3	0	0,5
2018	2,6	2,5	8,1	16,2	0	0	0	0	1,6	1,1	3,4	1,9	0	0
2021	11,9	8,8	17,1	15,3	0	0,1	0,2	0,8	0,7	1,1	2,6	0,8	0	0

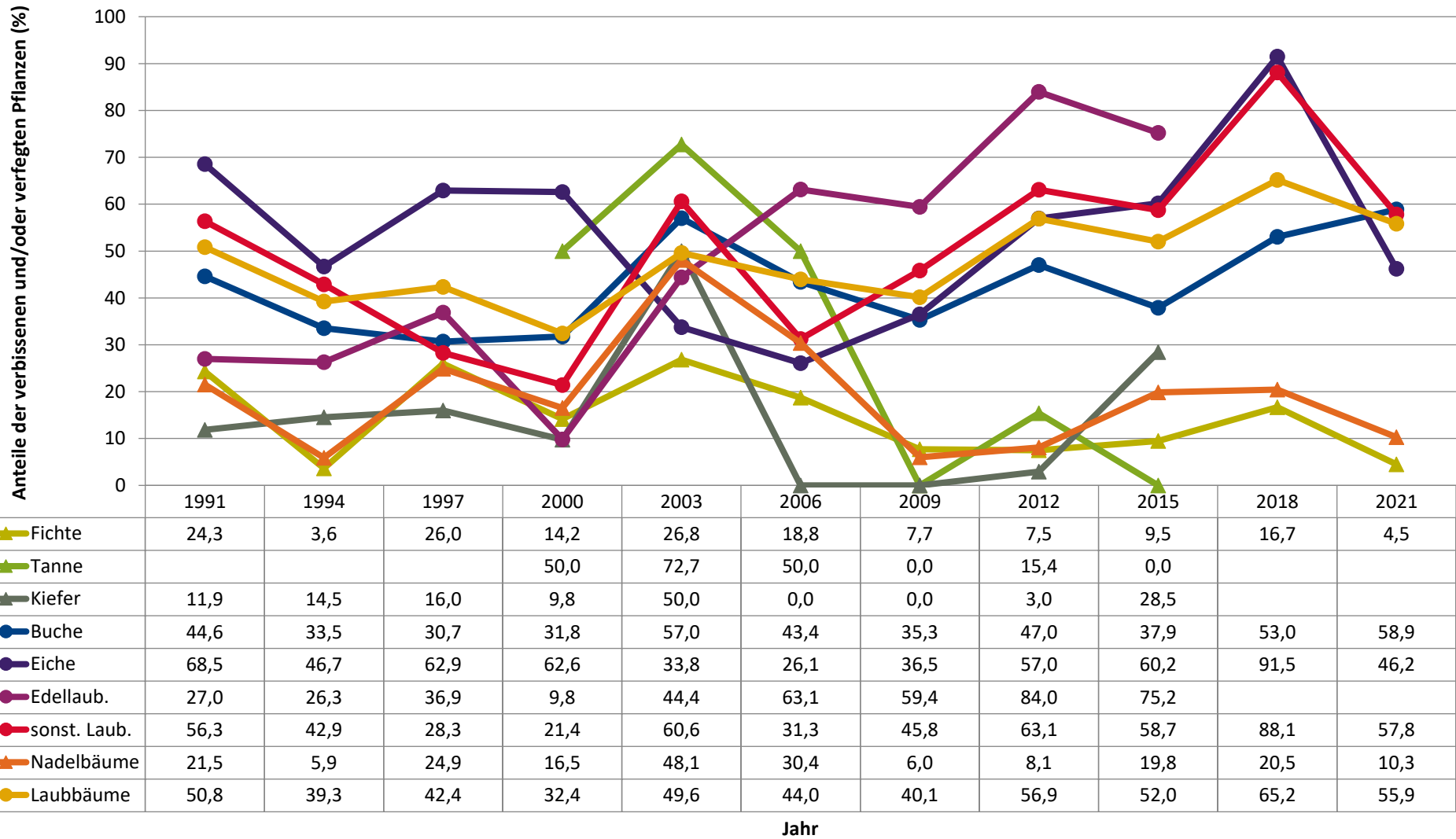
Anteile der Baumartengruppen in verschiedenen Höhenstufen für die

Hege
gemei
nscha
ft 597
- Bad
Neust
adt/S
aale
(Land
kreis
Rhön-
Grabf
eld)

sonst.Ndh 50-79,9	sonst.Ndh >80	Buche <20	Buche 20-49,9	Buche 50-79,9	Buche >80	Eiche <20	Eiche 20-49,9	Eiche 50-79,9	Eiche >80	Edlbh <20	Edlbh 20-49,9	Edlbh 50-79,9	Edlbh >80	sonst.Lbh <20
1	4,3	21,9	32	46,5	27,4	48,2	29,3	12,7	4,8	8,6	9,9	1,6	1,1	17,7
0,3	0,6	54,9	65,3	59	50	25,4	18,7	11,5	13,1	2,6	0,9	0	0,6	13
0,2	0,4	33	49,1	51,4	62,9	45,2	23	17,3	12,5	5,2	3,6	3,3	2	4,1

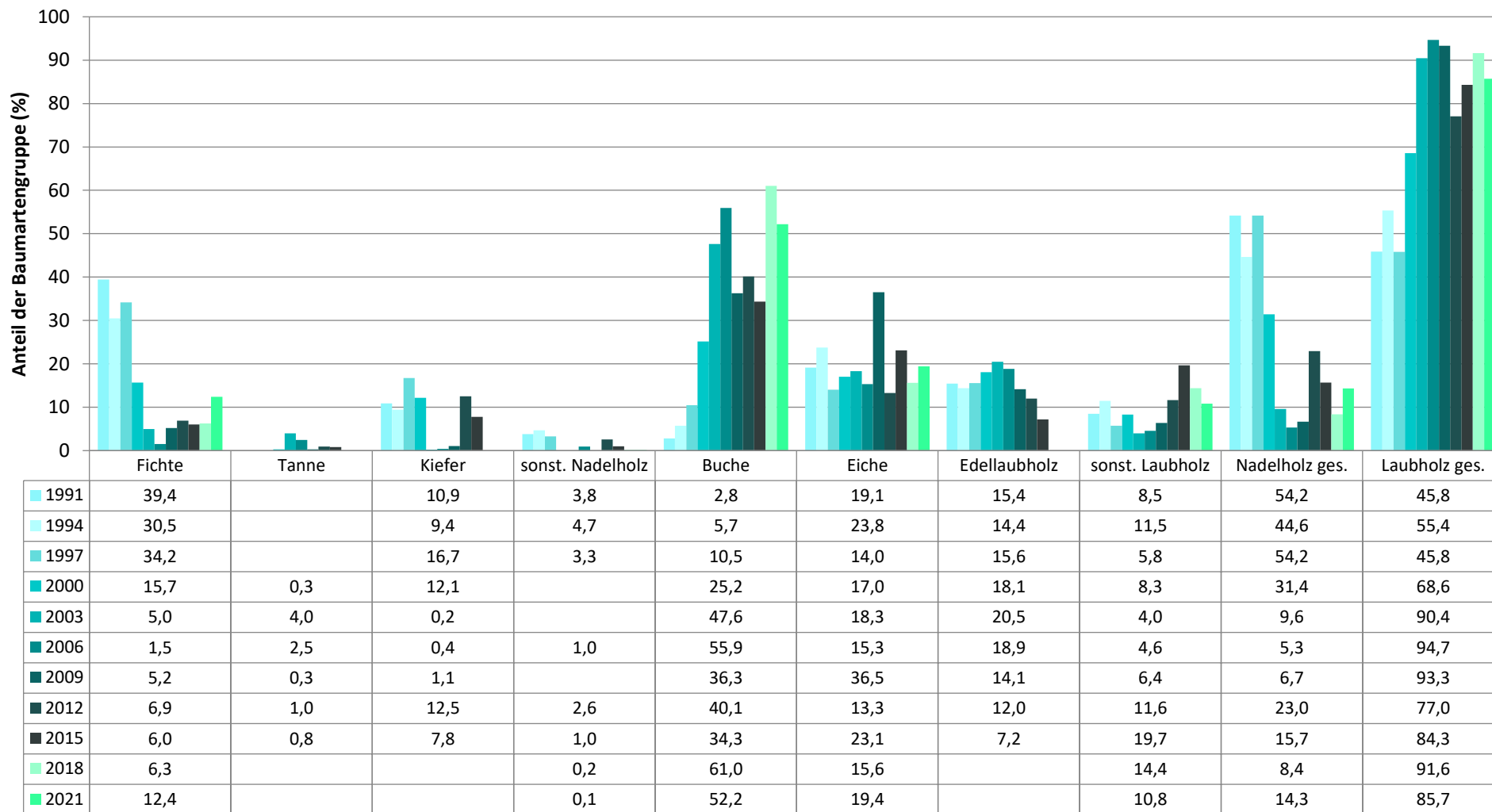
sonst.Lbh	sonst.Lbh	sonst. Lbh	Ndh	Ndh	Ndh	Ndh	Lbh	Lbh	Lbh	Lbh
20-49,9	50-79,9	>80	<20	20-49,9	50-79,9	>80	<20	20-49,9	50-79,9	>80
23,3	12,1	11,3	3,6	5,5	27,1	55,4	96,4	94,5	72,9	44,6
11,6	17,7	17,5	4,1	3,5	11,8	18,8	95,9	96,5	88,2	81,2
14,3	7,9	5,2	12,6	10	20,1	17,3	87,4	90	79,9	82,7

Zeitreihe der Anteile der Pflanzen mit Verbiss und/oder Fegeschäden
Höhenbereich: ab 20 Zentimeter bis zur maximalen Verbisshöhe
Hegegemeinschaft 597 - Bad Neustadt/Saale (Landkreis Rhön-Grabfeld)



Zeitreihe der Baumartenanteile der aufgenommenen Verjüngungspflanzen
Höhenbereich: ab 20 Zentimeter Höhe bis zur maximalen Verbisshöhe
Hegegemeinschaft 597 - Bad Neustadt/Saale (Landkreis Rhön-Grabfeld)

2021



Baumartengruppe